

فصل دوم

جغرافیای انسانی استان مازندران





درس ششم تقسیمات سیاسی استان



تقسیمات سیاسی استان

استان مازندران در شمال کشور جمهوری اسلامی ایران هجدهمین استان از نظر وسعت در کشور محسوب می‌گردد. دریای خزر در شمال، استان‌های تهران، سمنان، البرز و قزوین، در جنوب و استان‌های گیلان و گلستان به ترتیب در غرب و شرق استان قرار دارند.

استان مازندران بر اساس آخرین تقسیمات کشوری دارای ۱۹ شهرستان به نام‌های آمل، بابل، بابلسر، بهشهر، تنکابن، عباس‌آباد، جویبار، چالوس، رامسر، ساری، سوادکوه، قائم‌شهر، گلوگاه، محمودآباد، نکا، نور، نوشهر، فریدونکنار و میاندورود، ۵۲ شهر، ۴۶ بخش و ۱۱۷ دهستان می‌باشد.



شکل ۱-۲- نقشه تقسیمات سیاسی استان مازندران سال ۱۳۸۷



جدول ۱-۲- تقسیمات سیاسی استان مازندران سال ۱۳۸۷

شهرستان	مرکز	بخش	مرکز بخش	دهستان	مرکز دهستان	شهر
آمل	آمل	مرکزی	آمل	بالا خیابان لیتکو	اسکو محله	آمل
				پایین خیابان لیتکو	مرانده	
				چلاو	رزکه	
				هزار بی جنوبی	قادی محله	
دابودشت	دابودشت	دابودشت	دابودشت	دابوی جنوبی	رئیس آباد	دابودشت
				دشت سر	نچار محله	
لاریجان	لاریجان	لاریجان	گزنگ	بالا لاریجان	گزنگ	رینه گزنگ
				لاریجان سفلی	بائیجان	
بابل	بابل	مرکزی	بابل	فیضیه	سلطان محمد طاهر	امیر کلا
				گنج افروز	پائین گنج افروز	بابل
				اسبو کلا	اسبو کلا	
گناب	گناب	گناب	گناب	گناب شمالی	گناب	گناب
				گناب جنوبی	بالا مرزبال	
بابل کنار	بابل کنار	مرزی کلا	مرزی کلا	بابل کنار	مرزی کلا	مرزی کلا
				دراز کنار	دراز کلا	
بندی شرقی	بندی شرقی	گلوگاه	گلوگاه	سجاد رود	گلوگاه	گلوگاه
				فیروزجاه	فیروز جاه ثابت	
بندی غربی	بندی غربی	خوشرود بی	خوشرود بی	خوش رود	خوش رود بی	خوش رود بی
				شهید آباد	شهید آباد	
لاله آباد	لاله آباد	زرگر محله	زرگر محله	کاری بی	زرگر محله	زرگر محله
				لاله آباد	پایین احمد چاله بی	



بابلسر	بابل پشت	بابلرود	بابلسر	مرکزی	بابلسر	بابلسر
	باقر تنگه	ساحلی				
بهنمیر	بهنمیر	بهنمیر	بهنمیر	بهنمیر		
	عزیزک	عزیزک				
کله بست	ایسی کلا	پازوار	هادی شهر	رودبست		
	خشکروود	خشکروود				
فریدونکنار	کاردرگ محله	امام زاده عبدالله	فریدونکنار	فریدونکنار	فریدونکنار	فریدونکنار
	فیروز آباد	باریک رود				
بهشهر رستم کلا خلیل شهر	کوهستان	کوهستان	بهشهر	مرکزی	بهشهر	بهشهر
	زاغمرز	میان کاله				
	خلیل شهر	پنج هزار				
	سفید چاه	شهداء	پیشه سر	یانه سر		
	پیشه بنه	عشر ستاق				
گلوگاه	نیالا	توسکا چشمه آزادگان	گلوگاه	مرکزی	گلوگاه	گلوگاه
	لمراسک	کلباد شرقی				
	قلعه پایین	کلباد غربی				
تنکابن	سلیمان آباد	گلیجان	تنکابن	مرکزی	تنکابن	تنکابن
	میر شمس الدین	میر شمس الدین				
خرم آباد	قلعه گردن	بلده	خرم آباد	خرم آباد		
	امام زاده قاسم	دو هزار				
	بوج	سه هزار				
	تازه آباد	کلارآباد				
	سید محله	لنگرود				
نشتارود	تمشکل	تمشکل	نشتارود	نشتا		
	کترا	کترا				

جغرافیای انسانی استان

عباس آباد سلمان شهر		لنگای غربی	عباس آباد	عباس آباد مرکزی سلمان شهر	عباس آباد	عباس آباد
		لنگای شرقی				
		کلار غربی				
		کلار شرقی				
جویبار	شیب آبدان	حسن رضا	جویبار	مرکزی	جویبار	جویبار
	گلیرد	سیاهرود				
کوهی خیل	کوهی خیل	چپکرد	کوهی خیل	گیل خوران		
	لاریم	لاریم				
چالوس	تازه آباد	کلارستاق شرقی	چالوس	مرکزی		
	هچی رود	کلارستاق غربی				
کلاردشت	گوپتر	بیرون بشم	کلاردشت	کلاردشت		
	مرزن آباد	کلاردشت				
رامسر کنالم و سادات شهر	تمل	اشکور	رامسر	مرکزی	رامسر	رامسر
	جنت رودبار	جنت رودبار				
	گالش محله	چهل شهید				
	سخت سر	سخت سر				
ساری	شرفدار کلا	اسفیورد شوراب	ساری	مرکزی	ساری	ساری
	فیروزکنده	رودپی جنوبی				
	فرح آباد	رودپی شمالی				
	فرح آباد	کلیجان رستاق سفلی				
	بندارخیل	مذکوره				
	سمسکنده علیا	میان درود کوچک				



کیاسر	تلمادره	بشتکو	کیاسر	چهار دانگه		
	کیاسر	چهار دانگه				
	خالخیل	گرماب				
فریم	سنگده	بنافت	فریم	دو دانگه		
	فریم	فریم				
شهر پایین هولار	ریگ چشمه	تنگه سلیمان	شهر پایین هولار	کلیجان رستاق		
		کلیجان رستاق سفلی				
سورک	سورک	کوهدشت	سورک	سورک	میان درود	میان درود
	اسلام آباد	میان درود بزرگ				
آلاشت پل سفید زیر آب	شورمست رودبار	راستویی	پل سفید	مرکزی	پل سفید	سوادکوه
	سرخکلا	سرخکلا				
	اتو	کسلیمان				
	لله بند	ولویی				
شیرگاه	کلیج خیل	شرق و غرب شیرگاه	شیرگاه	شیرگاه		
	شارقلت	لفور				
قائم شهر	شیخ کلی	بالاتجن	قائم شهر	مرکزی	قائم شهر	قائم شهر
	قادیکلارطه	بیشه سر				
	قادیکلا بزرگ	علی آباد				
	کوتنا	کوهساران				
	رکابدار کلا	نوکنده کلا				
کیاکلا	سنگتاب	تالاری	کیاکلا	کیا کلا	کیا کلا	کیا کلا
	نچار کلا جدید	کیاکلا				
محمودآباد	کلوده	اهملرستاق	محمودآباد	مرکزی	محمودآباد	محمودآباد
	آزادمون	اهملرستاق				
	خط آهی	هرازی غربی				

جغرافیای انسانی استان

سرخرود	سرخرود	دابودشت شمالی	سرخرود	سرخرود		
	بیشه کلا	هرازیب شمالی				
نکا	زرندين سفلی	بی رجه	نکا	مرکزی	نکا	نکا
	طوسکلا	قره طغان				
	گل خیل	مهروان				
	استخر پشت	استخر پشت	چلمردی	هزار جریب		
	زیارت کلا	زارم رود				
رویان	کاسیگر محله	میان بند	نور	مرکزی	نور	نور
نور	ایزده	ناتل کنار سفلی				
	سلیاکتی	ناتل کنار علیا				
	پیل	اوزرود	بلده	بلده		
	تاگر	تنارستاق				
	بلده	شیخ فضل الله نوری				
چمستان	رئیس کلا	لاویج	چمستان	چمستان		
	بنفشه ده	میانرود				
	چمستان	ناتلر ستاق				
نوشهر	اندرور	بلده کجور	نوشهر	مرکزی	نوشهر	نوشهر
	موسی آباد	خیرود کنار				
	نارنج بن	کالج				
	دشت نظیر	پنجک رستاق	پول	کجور		
	کجور	توابع کجور				
	پول	زائوس رستاق				



درس هفتم شیوه‌های زندگی در استان

تاریخچه سکونت

زمان برپایی و شکل‌گیری اولین روستاها به آغاز عصر نوسنگی بر می‌گردد. از بررسی‌های به عمل آمده از غار کمریند و هوتو در شهرستان بهشهر، مشخص می‌شود که شرایط زندگی انسان به دوره پارینه سنگی بر می‌گردد. در این دوره، ابتدا در کوهپایه‌ها به شکار و گردآوری خوراک می‌پرداختند و به جهت امنیت در غارها زندگی می‌کردند.

فعالیت

آیا در اطراف محل زندگی شما شیوه‌ای از زندگی کوچ‌نشینی وجود دارد؟ در صورت مثبت بودن پاسخ در این باره تحقیق کنید و به دبیرتان ارائه کنید.

اشکال زندگی در استان

امروزه دو نوع شیوه زندگی در استان مازندران وجود دارد: زندگی روستایی، زندگی شهری. زندگی روستایی: شکل‌گیری و نوع زندگی روستایی در استان تحت تأثیر عواملی از قبیل: آب و هوا، پوشش گیاهی، خاک، شرایط زیستی و فرهنگی، فعالیت‌های اقتصادی و توانمندی‌های محیط اطراف می‌باشد. مسکن از نظر شکل، از نوع پراکنده است که علت آن وجود آب و هوای مساعد، آب فراوان و خاک مناسب می‌باشد.



شکل ۲-۲- روستای پراکنده

جغرافیای انسانی استان

هر چه از جلگه به سمت دامنه کوه‌ها پیش رویم به دلیل تغییر شیب زمین، تراکم مسکن روستایی افزایش یافته و شکل روستاها نیز از پراکنده به متمرکز تغییر می‌یابد.



شکل ۳-۲- روستای متمرکز

در برخی مکان‌ها، خانه‌های روستایی در مزارع و باغات شکل می‌گیرد که به آنها «خانه باغ» می‌گویند.

فعالیت



- ۱- شکل‌گیری و نوع زندگی روستاییان تابع چه عواملی است؟
- ۲- مسکن روستایی در استان از کدام نوع است و علت آن چیست؟
- ۳- نوع مصالح ساختمانی روستاها تابع کدام عوامل است؟
- ۴- خانه باغ را تعریف کنید.

مسکن روستایی مازندران: مسکن روستایی در مازندران با وجود تشابهات ظاهری، از تنوع زیادی برخوردار است. دلایل این تنوع عبارت‌اند از: شرایط آب و هوایی، وضعیت توپوگرافی، نوع مصالح در دسترس، نوع معیشت و کارکرد اقتصادی خانوار. معمولاً سقف مسکن روستایی با توجه به محیط اطراف آن تعیین می‌شود که با توجه به آب و هوای استان مازندران که مرطوب و بارانی است از نوع شیروانی است.



شکل ۴-۲- مسکن روستایی

فعالیت



- ۱- دلایل تنوع مسکن روستایی در استان چیست؟
- ۲- سقف خانه‌های روستایی در استان چگونه است. چرا؟



شکل ۵-۲- مسکن شهری

جغرافیای انسانی استان

منابع درآمد روستاییان مازندران: اقتصاد استان مبتنی بر سه بخش کشاورزی، صنعت و خدمات است. مهم‌ترین فعالیت روستاییان در مازندران در بخش کشاورزی است. البته یکی از بخش‌هایی که در سال‌های اخیر رواج پیدا کرده، بخش خدمات است.

بیشتر بدانیم



به دلیل شرایط مناسب آب و هوایی، خاک حاصلخیز آبرفتی و دمای مناسب، انواع محصولات کشاورزی کشت می‌شود. مهم‌ترین محصولات زراعی استان مازندران شامل: برنج، گندم و جو، دانه‌های روغنی و انواع مرکبات است. به غیر از فعالیت‌های یادشده، فعالیت‌هایی مانند: زنبورداری، صید ماهی، صنایع دستی شامل: قالی‌بافی، گلیم‌بافی، جاجیم‌بافی، ظروف سفالی و حصیری در استان دیده می‌شود. یکی از مسائل استان مازندران در بخش کشاورزی این است که در فصولی که فعالیت‌های کشاورزی امکان‌پذیر نیست کشاورزان با بیکاری فصلی مواجه‌اند. در این زمان، عده‌ای به سمت فعالیت‌های دیگر مانند: صنایع دستی، روی می‌آورند که در تأمین مخارج خانواده سهم به‌سزایی دارد.

فعالیت



- ۱- چرا در استان انواع محصولات کشاورزی کشت می‌شود؟
- ۲- مهم‌ترین محصولات زراعی استان مازندران را نام ببرید.

زندگی شهری: شکل و چهره شهرهای استان مازندران با تأثیرپذیری از موقعیت جغرافیایی، شرایط اقلیمی، موقعیت و شرایط اقتصادی آنان تغییر می‌کند. وجود شرایط طبیعی مساعد به خصوص در بخش جلگه‌ای سبب شد تا از تراکم شهری بیشتری برخوردار شود. وجود آب فراوان و خاک حاصلخیز در این بخش شرایطی را فراهم آورده تا شهرهای زیادی با فواصل کم از یکدیگر به وجود آید. هر چه از بخش جلگه‌ای به طرف کوهپایه پیش رویم از تراکم سکونتگاه‌های شهری کاسته می‌شود. آیا می‌دانید دلیل آن چیست؟



فعالیت



- ۱- شکل شهرهای استان تابع چه عواملی است؟
- ۲- علل رشد و گسترش شهرها و روستاها در سال‌های اخیر چه بود؟

موقعیت شهرهای استان مازندران: بیشتر شهرهای استان بر روی رسوبات آبرفتی قرار گرفته‌اند. شهرستان‌های گلوگاه تا بابل با فاصله کمی از دریا قرار داشته و شهرهای بابلسر تا رامسر در نزدیکی ساحل دریا شکل گرفته‌اند. برخی از این شهرها از نظر ارتفاع، بالاتر و برخی دیگر پایین‌تر از سطح دریای آزاد قرار دارند. بالاترین ارتفاع را کیاسر با ۱۲۹۴+ متر و پایین‌ترین ارتفاع را بابلسر با ۲۲- متر دارد.

نقش شهرهای استان: اکثر شهرهای استان از نظر کارکرد، دارای نقش‌های خدماتی، اداری، تجاری‌اند. به عنوان مثال: نقش سیاسی - اداری شهر ساری، نقش تاریخی شهرهای آمل، ساری، بهشهر، نقش تجاری و خدماتی شهر بابل، نقش صنعتی شهر قائم شهر، ارتباط آبی بندر نوشهر و نقش گردشگری شهرهای رامسر، چالوس و بابلسر.

فعالیت



- ۱- بلندترین و کم ارتفاع‌ترین شهرهای استان مازندران کدام‌اند؟
- ۲- کارکردها و نقش‌های شهرهای استان را نام برده و برای هر یک مثالی بزنید.

درس هشتم جمعیت استان

در سرشماری سال ۱۳۸۵، جمعیت استان ۲/۹۲۲/۴۳۲ بوده است و بر اساس نرخ رشد جمعیت، در سال ۱۳۸۹، جمعیت استان مازندران بالغ بر ۳۰۳۷۴۰۳ نفر می‌باشد که تقریباً ۴/۵ درصد جمعیت کل کشور را شامل می‌شود. از این تعداد ۵۰/۲ درصد را مردان و ۴۹/۸ درصد را زنان تشکیل می‌دهند.

تراکم نسبی جمعیت کشور در سال ۱۳۸۵ معادل ۴۶/۲ نفر در هر کیلومتر مربع بوده حال آنکه این تراکم در استان مازندران برابر ۱۲۳ نفر در هر کیلومتر مربع بوده است. استان مازندران پس از استان‌های تهران و گیلان، سومین استان پرتراکم از نظر جمعیت به‌شمار می‌رود. عوامل مؤثری در تراکم زیاد جمعیت در استان دخالت دارند که عبارت‌اند از: آب و هوای مناسب و معتدل، آب فراوان و خاک حاصلخیز آبرفتی، کشاورزی پررونق، دریای خزر و رودهای دائمی و راه‌های ارتباطی زیاد.

فعالیت

علل تراکم زیاد جمعیت در استان مازندران چیست؟

جمعیت شهری استان ۵۳/۲ درصد و جمعیت روستایی آن ۴۶/۸ درصد می‌باشد. توزیع جمعیت استان در شرایط موجود با ویژگی‌های جغرافیایی همخوانی ندارد.

بیشتر بدانیم

جدول ۲-۲- تعداد جمعیت و متوسط رشد سالانه استان

سال	جمعیت	متوسط رشد سالانه
آبان ۱۳۳۵	۸۳۵۱۰۹	---
آبان ۱۳۴۵	۱۲۵۰۰۹۰	۴/۱۲
آبان ۱۳۵۵	۱۵۹۶۵۶۵	۲/۴۸
مهر ۱۳۶۵	۲۲۷۴۷۶۳	۳/۶۰
آبان ۱۳۷۵	۲۶۰۲۰۰۸	۱/۳۵
آبان ۱۳۸۵	۲۹۲۲۴۳۲	۱/۱۶



برای مطالعه

جدول ۳-۲- جمعیت شهرستان‌های استان ۸۵-۱۳۷۵ و پیش‌بینی جمعیت سال ۱۳۸۸

پیش‌بینی جمعیت ۱۳۸۸	جمعیت ۱۳۸۵	نرخ رشد سالانه جمعیت (۱۳۸۵)	جمعیت ۱۳۷۵	شهرستان
۳۰۱۳۱۲۳	۲۹۲۲۴۳۲	۱/۱۶	۲۶۰۲۰۰۸	کل استان.....
۳۵۷۸۷۷	۳۴۶۷۷۵	۱/۳۸	۳۰۲۲۹۰	آمل.....
۴۸۳۲۷۱	۴۶۹۵۹۱	۱/۱۰	۴۲۱۰۸۶	بابل.....
۱۷۶۴۸۹	۱۷۵۳۰۰	۱/۲۲	۱۵۵۲۶۵	بابلسر.....
۱۶۱۰۸۷	۱۵۶۱۹۵	۱/۲۰	۱۳۸۶۱۸	بهشهر.....
۱۹۷۸۷۷	۱۹۴۷۱۹	۱/۱۳	۱۷۴۰۳۰	تنکابن.....
۴۷۰۴۱	-	-	-	عباس آباد.....
۷۲۴۷۰	۷۰۴۱۹	۰/۵۹	۶۶۳۷۰	جویبار.....
۱۲۶۴۵۳	۱۲۲۸۶۳	۱/۱۲	۱۰۹۹۰۱	چالوس.....
۷۰۱۴۹	۶۸۱۶۳	۰/۵۶	۶۴۴۴۰	رامسر.....
۵۱۲۱۴۸	۴۹۵۳۶۰	۱/۵۳	۴۲۵۶۶۸	ساری.....
۶۹۸۹۹	۶۷۹۲۰	-۰/۱۹	۶۹۲۲۲	سوادکوه.....
۳۰۴۲۹۱	۲۹۵۱۳۵	۱/۲۱	۲۶۱۵۴۹	قائم شهر.....
۴۰۶۱۱	۳۹۴۶۱	۰/۱۲	۳۹۰۰۶	گلوگاه.....
۹۳۵۷۶	۹۰۵۰۲	۱/۳۹	۷۸۸۷۱	محمودآباد.....
۱۰۸۷۳۰	۱۰۵۶۵۲	۰/۹۶	۹۶۰۷۲	نکا.....
۱۰۸۹۷۹	۱۰۵۸۹۴	۱/۱۲	۹۴۷۶۸	نور.....
۱۲۲۲۸۱	۱۱۸۴۸۱	۱/۰۸	۱۰۴۸۵۲	نوشهر.....

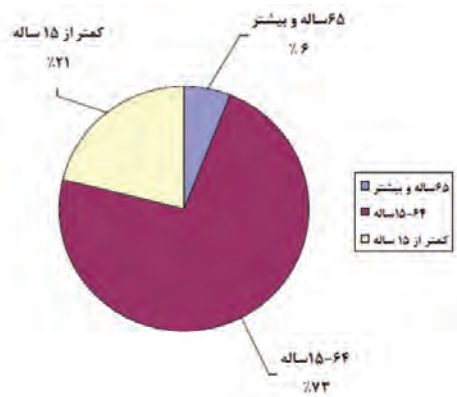
ترکیب سنی جمعیت در استان مازندران چگونه است؟

به هرم سنی جمعیت استان نگاه کنید.

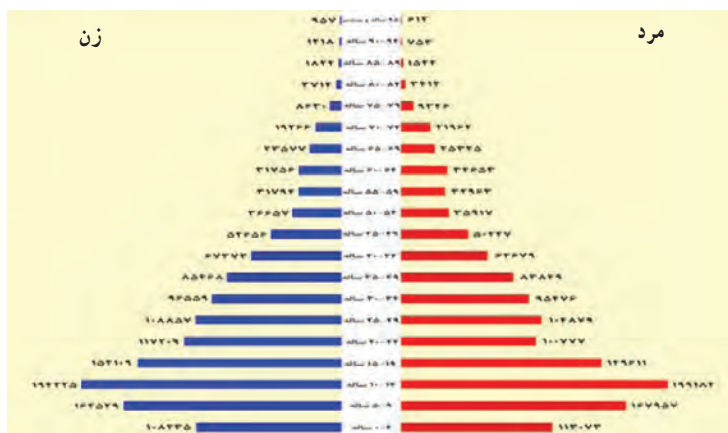
از ۱۰۰ درصد جمعیت استان، ۲۱ درصد در گروه سنی کمتر از ۱۵ ساله، ۷۳ درصد در گروه سنی ۱۵-۶۴ ساله و ۶ درصد

در گروه سنی ۶۵ ساله و بیشتر قرار دارند.

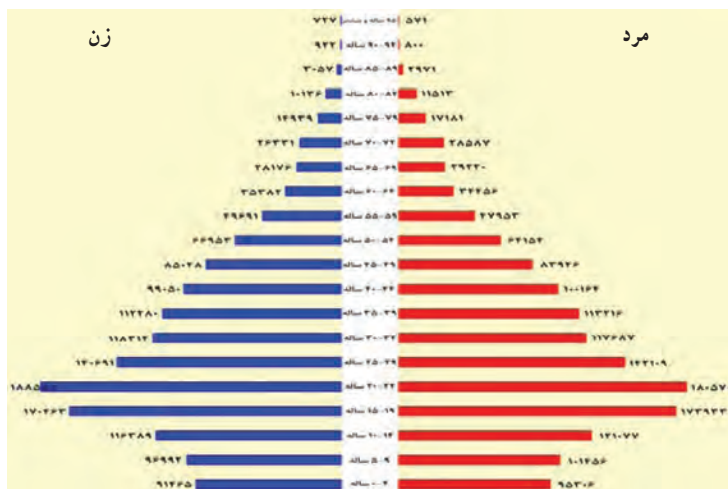
جغرافیای انسانی استان



شکل ۲-۶- توزیع نسبی جمعیت بر حسب گروه‌های عمده سنی (فقط «مرد و زن» درصدی - دایره‌ای)



شکل ۲-۷- هرم سنی جمعیت ۱۳۷۵



شکل ۲-۸- هرم سنی جمعیت ۱۳۸۵



فعالیت



– از مقایسهٔ هرم‌های سنی استان در بین سال‌های ۱۳۷۵ و ۱۳۸۵ چه نتیجه‌ای می‌گیرید؟

برای مطالعه



جدول ۴-۲- مساحت، وسعت، جمعیت و تراکم نسبی و درصد شهرنشینی در سال ۱۳۸۵

شهرستان	وسعت شهرستان (کیلومتر مربع)	جمعیت در سال ۱۳۸۵ (شهرستان)	تراکم نسبی شهر ۱۳۸۵ (نفر)	جمعیت شهر ۱۳۸۵ (نفر)	تراکم نسبی شهرستان (نفر)	جمعیت شهری شهرستان ۱۳۸۵	درصد شهرنشینی
کل استان	۲۳۷۵۶/۴	۲۹۲۲۴۳۲	-----	-----	---	---	----
آمل	۳۰۷۴/۴	۳۴۶۷۷۵	۶۵	۱۹۹۶۹۸	۱۱۳	۲۰۲۳۶۹	۵۸/۳
بابل	۱۵۷۸/۱	۴۶۹۵۹۱	۱۲۷	۲۰۱۳۳۵	۲۹۷	۲۴۰۰۷۳	۵۱/۱
بابلسر	۲۴۶/۵	۱۷۵۳۰۲	۲۰۳	۵۰۰۳۲	۳۸۵	۹۴۹۳۷	۵۴/۲
بهشهر	۱۴۱۶/۲۷	۱۵۶۱۹۵	۵۹	۸۴۱۱۷	۱۱۰	۱۰۵۶۵۱	۶۷/۶
تنکابن	۲۰۴۳/۲	۱۹۴۷۱۹	۲۲	۴۳۸۴۲	۹۵	۸۶۱۵۳	۴۴/۲
جویبار	۲۸۵/۵	۷۰۴۱۹	۹۵	۲۷۲۱۱	۲۴۶	۲۹۱۶۱	۴۱/۴
چالوس	۱۵۹۷/۳	۱۲۲۸۶۳	۲۸	۴۵۶۲۵	۷۷	۶۴۷۲۶	۵۲/۶
رامسر	۷۲۹/۸	۶۸۱۶۳	۴۴	۳۲۰۸۵	۹۳	۵۰۰۴۰	۷۳/۴
ساری	۳۶۸۵/۳	۴۹۵۳۶۰	۱۳۴	۲۶۱۲۹۳	۷۱	۲۷۳۹۷۲	۵۵/۳
سوادکوه	۲۰۷۸/۰	۶۷۹۲۰	۳۲	۸۷۰۸	۴	۳۶۶۹۱	۵۴
عباس‌آباد	-	۲۶۳۹۹	-	-	-	-	-
قائم‌شهر	۴۵۸/۵	۲۹۵۱۳۵	۶۴۳	۱۷۴۷۶۸	۳۸۱	۱۸۲۲۴۰	۶۱/۷
فریدونکنار	-	۳۴۴۹۶	-	-	-	-	-
گلوگاه	۴۵۱/۲۳	۳۹۴۶۱	۸۷	۱۸۷۲۷	۴۱	۱۸۷۲۷	۴۷/۴
محمودآباد	۲۶۲/۸	۹۰۵۰۲	۳۴۴	۲۷۷۴۸	۱۰۵	۳۴۳۶۸	۳۸
نکا	۱۳۵۸/۸	۱۰۵۶۵۲	۷۷	۴۶۲۹۱	۳۴	۴۶۲۹۱	۴۳/۸

جغرافیای انسانی استان

۴۴	۴۶۵۶۹	۹	۲۲۴۹۱	۳۹	۱۰۵۸۹۴	۲۶۷۵/۰	نور
۳۵/۶	۴۲۱۷۵	۲۴	۴۲۱۷۵	۶۹	۱۱۸۴۸۱	۱۷۱۶/۵	نوشهر

مهاجرت

مهاجرت در استان مازندران به دو صورت، خارج استانی (مهاجرفرستی) (مهاجرپذیری) و داخل استانی انجام می‌گیرد.

جابه‌جایی داخل استانی به دو صورت کلی انجام می‌شود:

۱- تغییر مکانی جمعیت از یک شهرستان به شهرستان دیگر

۲- تغییر مکانی جمعیت در داخل یک شهرستان

به‌طور کلی علل مهاجرت به استان مازندران به ترتیب عبارت‌اند از:

پیروی از خانوار، تحصیل، جستجوی کار، انتقال شغلی و بقیه موارد است. بیشترین مهاجرین ورودی به استان از استان‌های

سمنان، سیستان، قزوین، قم، تهران، خراسان رضوی و گیلان است.

هم‌اکنون روند جابه‌جایی در داخل استان بیشتر از روستاهای کوچک به روستاهایی دارای قابلیت و توان‌های محیطی صورت

می‌گیرد. همچنین از روستاها به شهرهای کوچک و بزرگ‌تر نیز ادامه دارد. در سال‌های اخیر مهاجرت از شهرهای کوچک به

شهرهای بزرگ مانند: ساری، بابل، آمل و قائم‌شهر بیشترین مهاجرین را در سال ۱۳۸۵ داشته است.

مهاجرت به خارج از استان در استان مازندران بیشتر به استان‌های تهران، گیلان، سمنان، گلستان و خراسان انجام می‌گیرد.

از جمله گروه‌های مهاجری که از زمان‌های گذشته به استان مازندران کوچ کرده‌اند عبارت‌اند از: کردهای کردخیل نور،

کردمحلّه جویبار، زاغمرز بهشهر.

فعالیت



به نظر شما اثرات مثبت و منفی مهاجرت به استان مازندران چیست؟



شکل ۹-۲- میدان ساری